

## RECOMENDACIONES !


- En épocas de calor, es conveniente proveerse de sombrero, protección para la piel contra el sol, calzado cómodo, ropa clara y fresca, así como bebida para hidratarse. También es aconsejable portar teléfono móvil para por si hubiera alguna emergencia.
- No abandones la basura, échala en las papeleras y contenedores o llévatela a donde haya servicio de recogida. Tampoco cuesta nada recoger algo de la basura que ya había y así entre todos contribuiremos a mejorar nuestro entorno.
- No enciendas fuego. No arrojes nunca colillas. Binéfar lleva muchos años haciendo reforestaciones y con un incendio todo este esfuerzo desaparecería en unos minutos.
- Si presencias algún acto vandálico o sus consecuencias, avisa a la policía local (974-428104) o al Ayuntamiento.



Hasta ahora casi desconocidos, Binéfar cuenta con varios terrenos naturales repartidos en distintos puntos de su término. Desde hace varios años, se están acondicionando, reforestando y cuidando para conseguir nuevos espacios donde los binefarenses y visitantes los disfruten.

Los terrenos de titularidad municipal están señalizados con mojones, que los separan de las fincas privadas.

# Terrenos naturales



de Binéfar

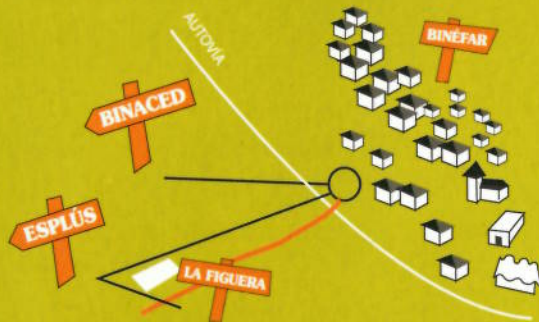




A parte de la Sierra de San Quílez, Binéfar cuenta con otra serie de terrenos, mucho menos conocidos, en los que también se puede disfrutar del contacto con la naturaleza.


## La Figuera

La Figuera es un paraje de titularidad municipal. Mide casi 1 hectárea y media, y está situada a 2 km. del casco urbano, junto al camino viejo de Esplús. Hay diversas formas de acceso (directamente desde la carretera A-1239 (de Esplús), por el camino que sale de la rotonda de la calle 1º de Mayo, así como partiendo del camino del Penchat. Estos terrenos estaban llenos de basura y en 2004 se procedió a su acondicionamiento y se comenzaron a reforestar, desde entonces, todos los años, diversas asociaciones del municipio se dedican a su cuidado y a la plantación de árboles. La Figuera tiene una formación rocosa muy característica, que resalta entre los campos de cultivo, y que cuenta con unas excavaciones a modo de tumbas antropomorfas.



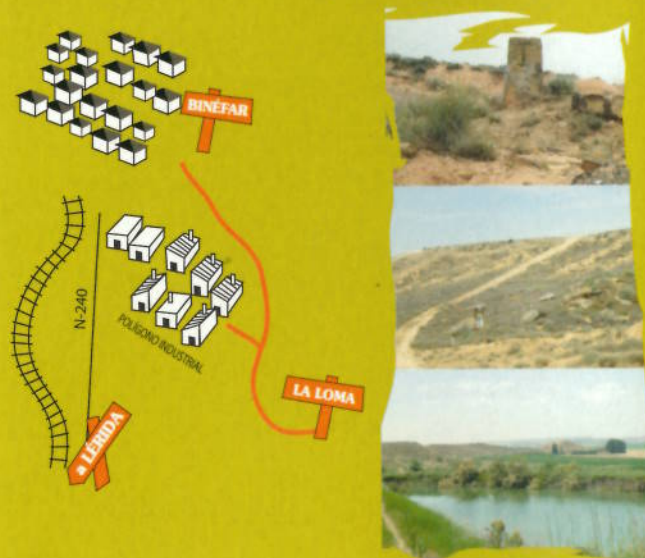
## Tozal de Grau y de Gros

Estos tozales están situados por el camino de Alcort, y entre los dos alcanzan casi las 2 Ha. El camino de acceso discurre entre el canal de Zaidín y la autovía, estando muy próximo al término municipal de Monzón.



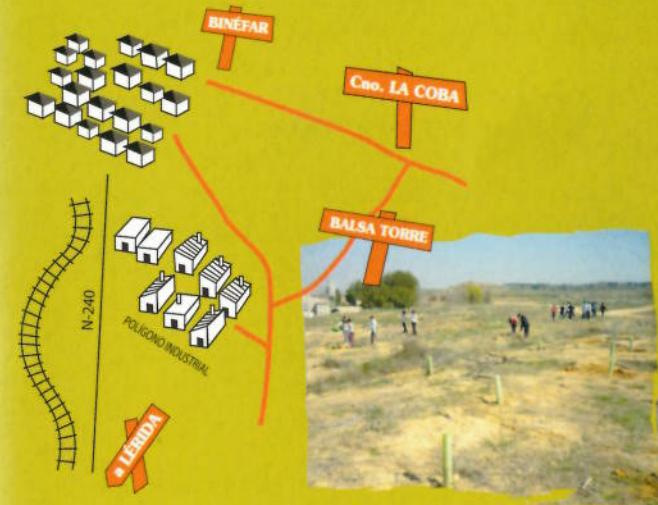
## Loma de El Sisallar

Esta colina mide más de 6 hectáreas y linda con el término municipal de Tamarite. Desde lo alto se tiene una estupenda vista de los alrededores. Se puede llegar desde el polígono industrial o siguiendo más adelante la carretera y tomando el camino de la izquierda (yendo a Almacellas).



## Balsa Torre

Los terrenos de Balsa Torre y de la Coba son una serie de parcelas con una extensión total de más de 4 hectáreas. También era una zona utilizada para tirar basuras y que a partir de 2004 se empezó a recuperar como terreno forestal. Cada año, se van a hacer plantaciones y también hay algo de mobiliario urbano. Tiene diversos accesos, quizás el más sencillo sea por el polígono industrial. La parcela situada más al sur, era una antigua balsa y que en épocas de lluvia, todavía se puede ver cómo se estanca el agua.



Binéfar también cuenta con algunas pequeñas parcelas como La Balseta de La Golondrina (pasado el canal por el Camino Alcort), o el triángulo del Segalar (ya limitando con el término de Monzón), que a pesar de ser de menor tamaño poseen una belleza agreste, formando pequeñas islas de naturaleza dentro del entorno de nuestra población.

